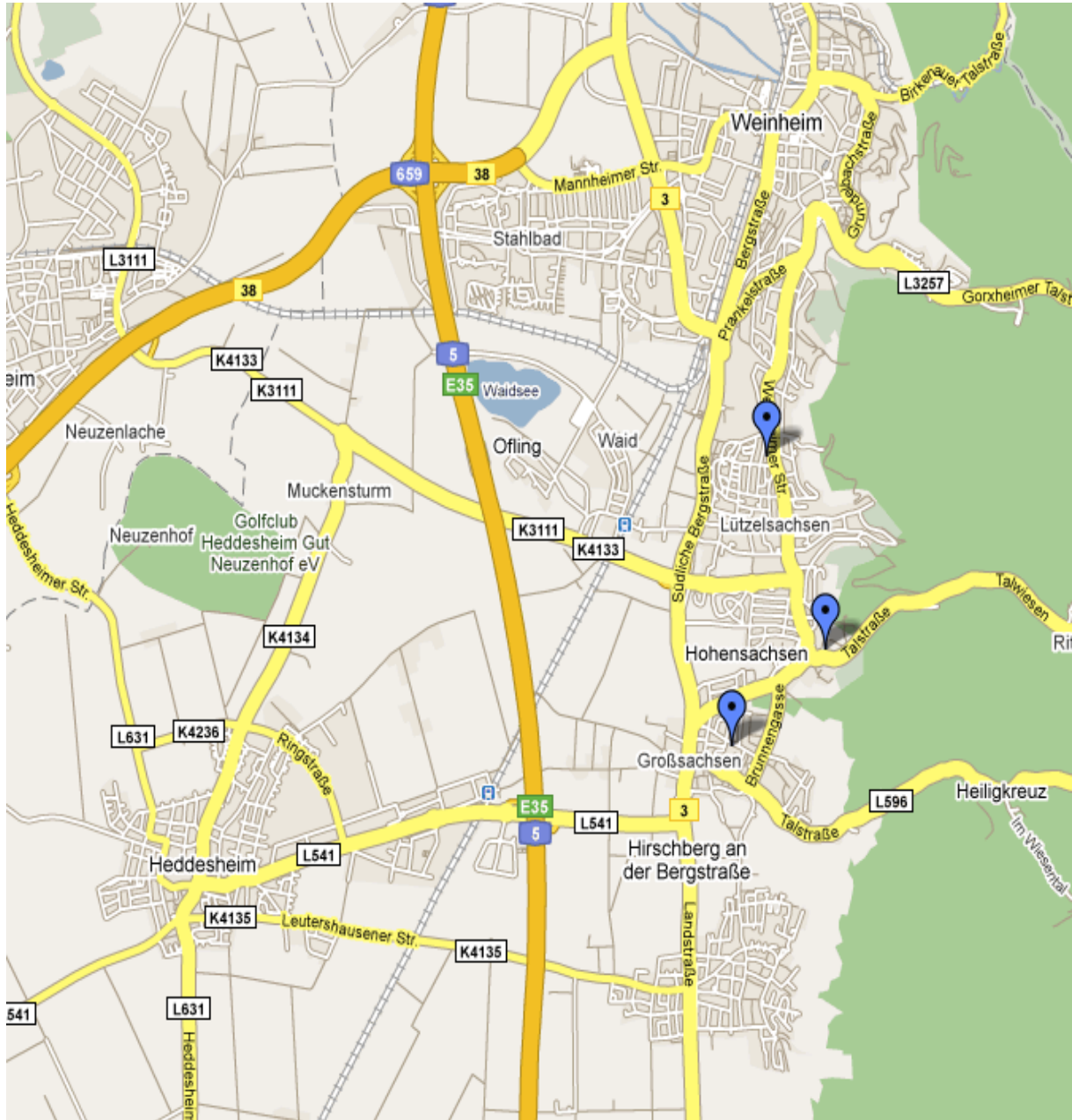


Kath. Kirchenchor St.Jakobus Hohensachsen

Lageplan und Anfahrtsbeschreibung

Pfarrkirche St. Jakobus Hohensachsen mit den Filialkirchen St.Josef und Christkönigskirche

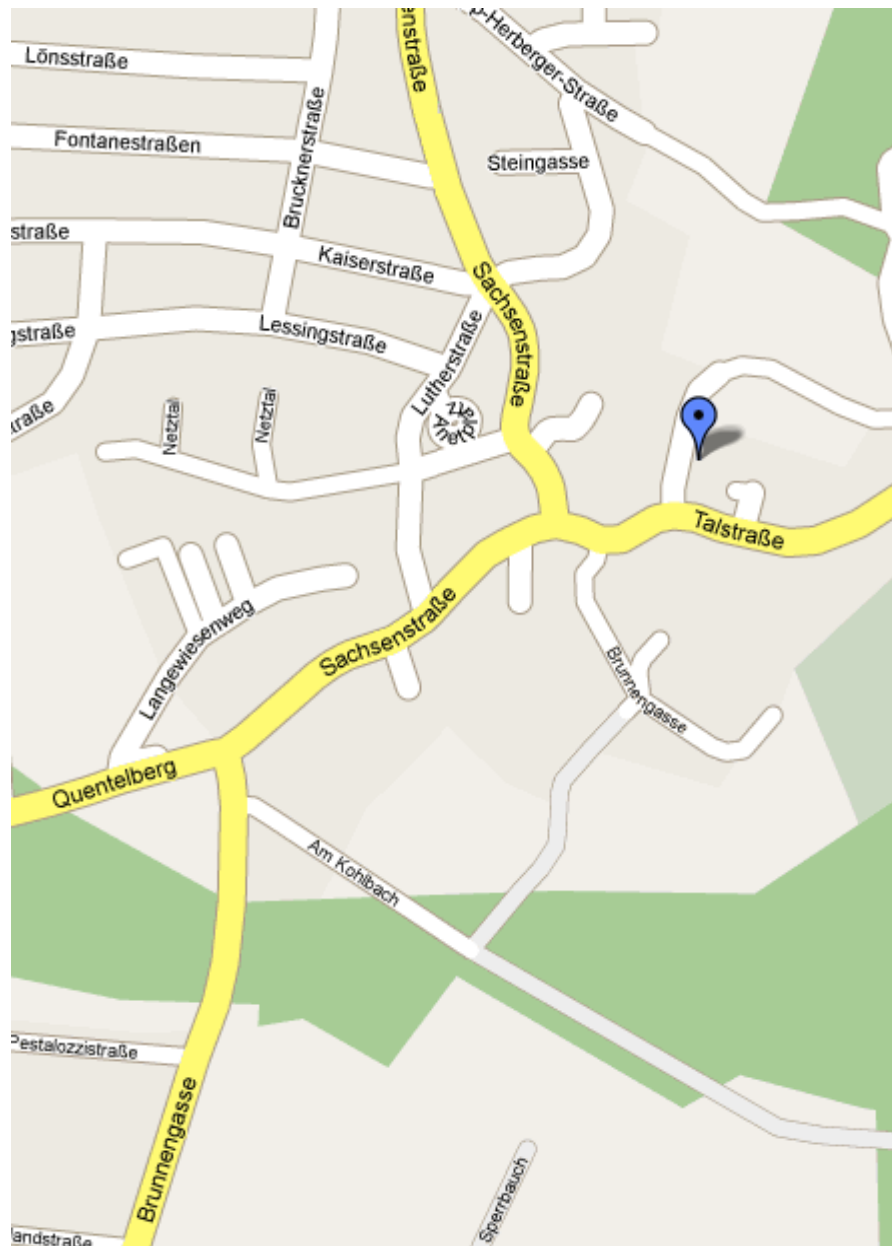


Kath. Kirchenchor St.Jakobus Hohensachsen

St.Jakobus – Pfarrkirche

Pfarrbüro
Schwesternhaus
Pfarrwiese

Talstraße 17
Hohensachsen
69469 Weinheim



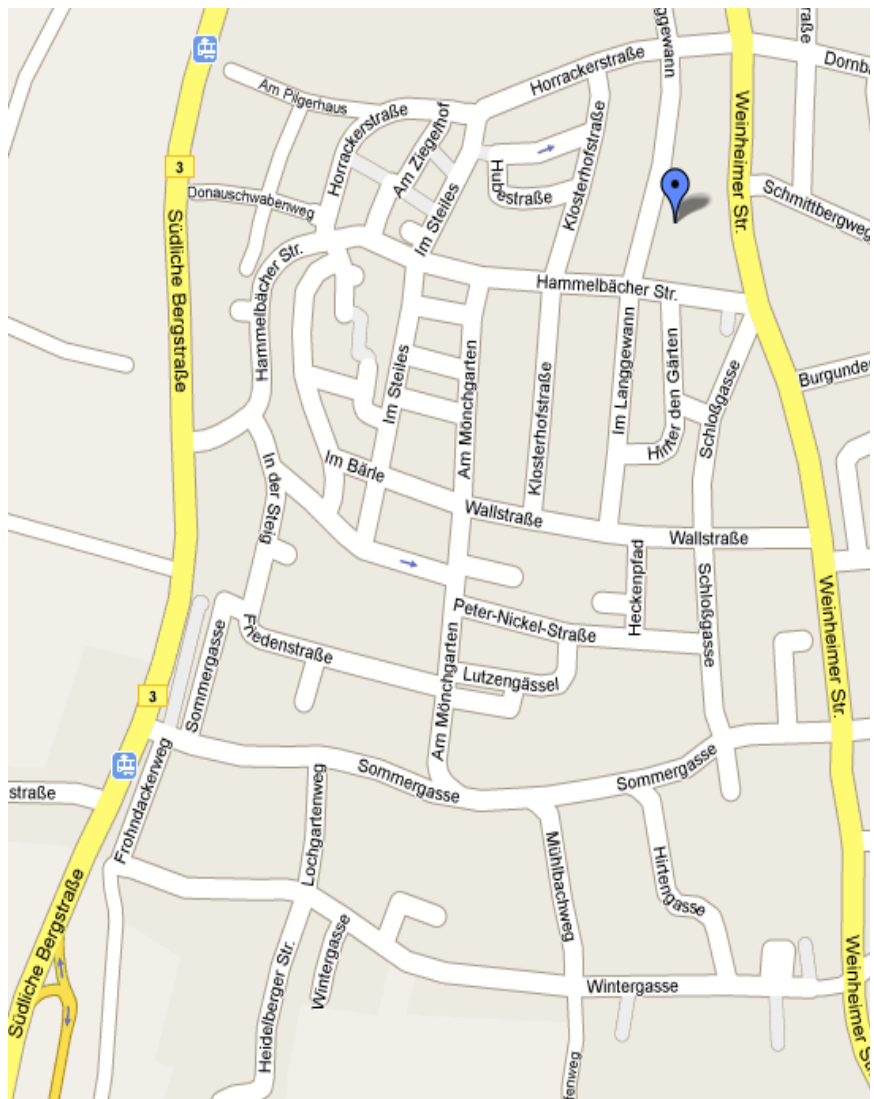
Autobahn A5 Abfahrt Hirschberg - L541 Richtung Hirschberg - B3 Richtung Großsachsen - Richtung Weinheim weiterfahren bis OEG Bahnhof - halbrechts abbiegen über den Bahnübergang in die Hohensachsener Strasse - ca. 1km Richtung Hohensachsen geradeaus bis Ortsmitte, Altes Rathaus fahren - halbrechts in Talstrasse einbiegen - 300m der Strasse folgen bis zur Kirche auf der linken Seite.

Kath. Kirchenchor St.Jakobus Hohensachsen

Pfarrzentrum St.Josef

Gemeindezentrum mit
Kirchenraum
Kindergarten

Im Langgewann 14
Lützelsachsen
69469 Weinheim



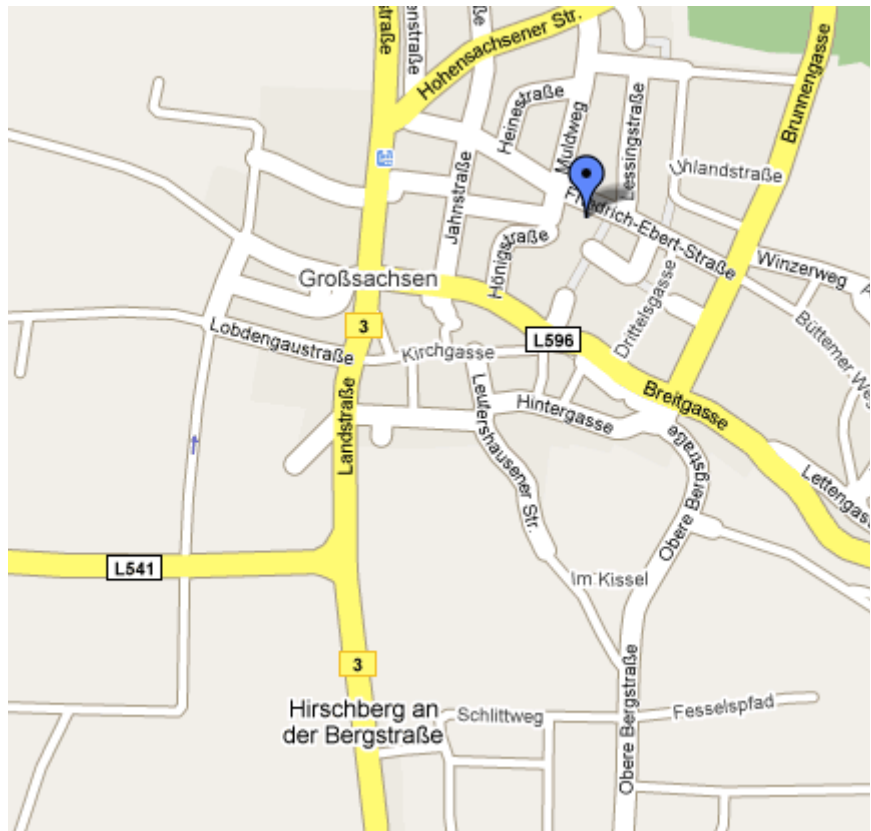
Autobahn A5 Abfahrt Hirschberg - L541 Richtung Hirschberg - B3 Richtung Weinheim ca. 2,5km weiterfahren bis Lützelsachsen - an der zweiten Ampelkreuzung rechts abbiegen über den Bahnübergang in die Hammelbacher Strasse - der Strasse 500m gradeaus folgen bis zur Kreuzung Im Langgewann - links abbiegen.

Kath. Kirchenchor St.Jakobus Hohensachsen

Christkönigskirche

Kirche
Anbau mit
Veranstaltungsräumen

69493 Hirschberg
Großsachsen
Friedrich-Ebert-Str.



Autobahn A5 Abfahrt Hirschberg - L541 Richtung Hirschberg - B3 Richtung Großsachsen - Richtung Weinheim weiterfahren bis OEG Bahnhof - rechts abbiegen über den Bahnübergang in die Friedrich-Ebert-Strasse - ca. 300m geradeaus der Strasse folgen bis zur Querung Muldweg - nach 50 m ist die Kirche auf der rechten Strassenseite.